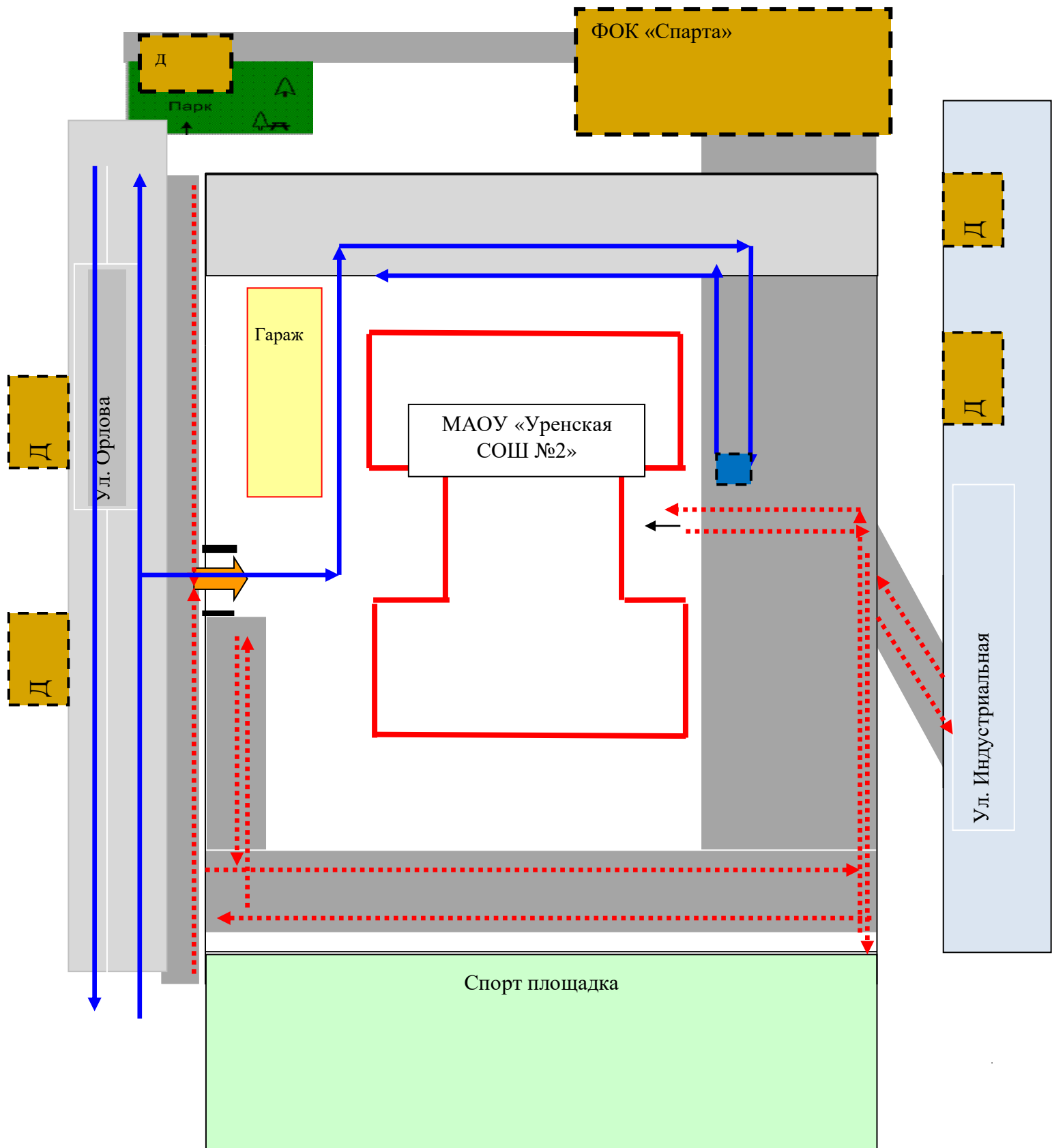



**План-схема района расположения
МАОУ «Уренская СОШ №2»
, пути движения транспортных средств и детей (учеников)**





Условные обозначения:

 - жилая застройка

 - тротуар

 - проезжая часть

 - место разгрузки, погрузки

 движение детей (учеников) в (из) школы

 движение транспортных средств